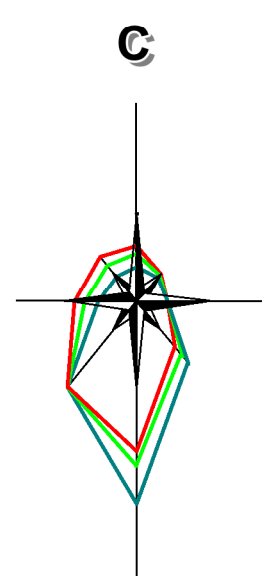


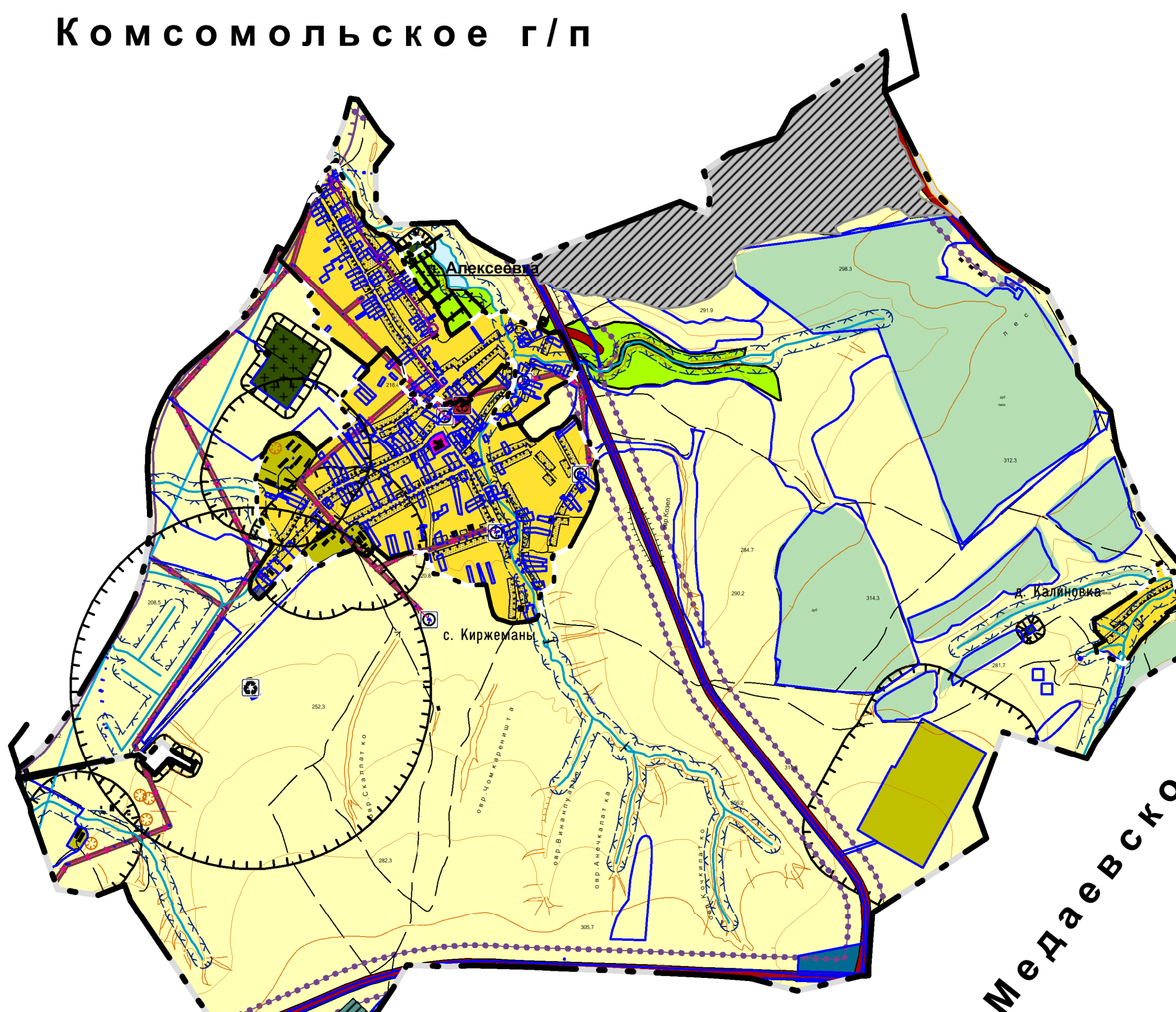
**Алексеевского, сельского поселения  
Чамзинского муниципального района РМ**

**Комсомольское г/п**




Чамзинское г/п

Пичурское с/п



## Границы

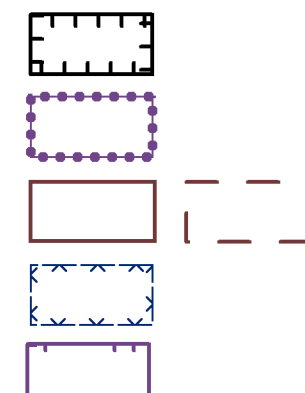


граница сельского поселения  
граница населенных пунктов  
границы земельных участков, сведения о которых  
содержатся в ЕГРН

с. Алексеевка

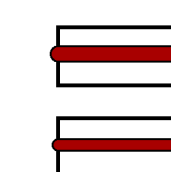
административный центр поселения

### Зоны и объекты с особыми условиями использования территории



санитарно-защитная зона  
придорожная полоса  
охранная зона инженерных коммуникаций  
водоохранная зона  
санитарный разрыв транспортной инфраструктуры

автомобильные дороги



автомобильные дороги регионального  
или межмуниципального значения

автомобильные дороги местного значения

линии электропередачи 110 кВ  
линии электропередачи 35 кВ  
линии электропередачи 10 кВ  
трансформаторные подстанции  
газопровод распределительный высокого давления  
водовод

- зона застройки индивидуальными жилыми домами
- общественно-деловые зоны
- зона сельскохозяйственных угодий
- зона инженерной инфраструктуры
- зона транспортной инфраструктуры
- производственная зона сельскохозяйственных предприятий
- зона садоводческих, огороднических или дачных некоммерческих объединений граждан
- зона рекреационного назначения
- зона кладбищ

## Растительность



леса  
**ьекты**  
водоем  
ВОДОТОК

### Земли по категориям



земли промышленности, энергетики, транспорта, связи, радиовещания, телевидения, информатики, земли для обеспечения космической деятельности, земли обороны, безопасности и земли иного специального назначения

**Объекты утилизации, обезвреживания, размещения отходов производства и потребления**



## СКОТОМОГИЛЬНИК

|      |      |      |        |         |      |   |                 |      |        |  |  |
|------|------|------|--------|---------|------|---|-----------------|------|--------|--|--|
|      |      |      |        |         |      | Заказчик: Администрация Алексеевского сельского поселения<br>Чемальского муниципального района РМ |                 |      |        |  |  |
| Изм. | Кол. | Лист | № док. | Подпись | Дата | Генеральный план<br>Алексеевского сельского поселения<br>Чемальского муниципального района РМ     | Страна          | Лист | Листов |  |  |
|      |      |      |        |         |      |   | РП              | 3    |        |  |  |
|      |      |      |        |         |      | КАРТА ГРАНИЦ НАСЕЛЕННЫХ ПУНКТОВ<br>М 1 : 20000  | ООО "ТИПОРЕМ С" |      |        |  |  |
|      |      |      |        |         |      |   |                 |      |        |  |  |

[illegible]